

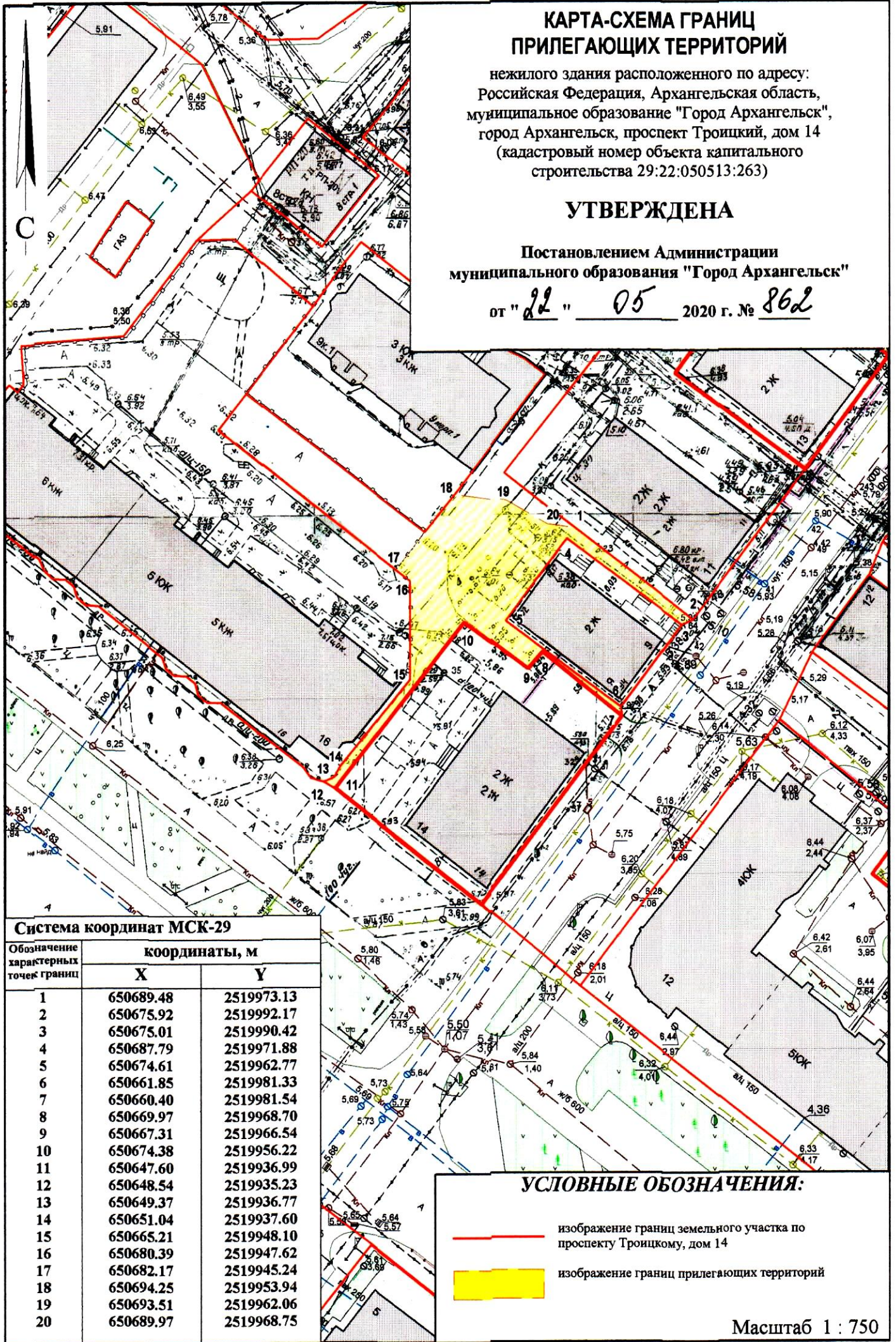
# КАРТА-СХЕМА ГРАНИЦ ПРИЛЕГАЮЩИХ ТЕРРИТОРИЙ

нежилого здания расположенного по адресу:  
Российская Федерация, Архангельская область,  
муниципальное образование "Город Архангельск",  
город Архангельск, проспект Троицкий, дом 14  
(кадастровый номер объекта капитального  
строительства 29:22:050513:263)

**УТВЕРЖДЕНА**

Постановлением Администрации  
муниципального образования "Город Архангельск"



от "22" 05 2020 г. № 86д



## Система координат МСК-29

Обозначение характерных точек границ	координаты, м	
	X	Y
1	650689.48	2519973.13
2	650675.92	2519992.17
3	650675.01	2519990.42
4	650687.79	2519971.88
5	650674.61	2519962.77
6	650661.85	2519981.33
7	650660.40	2519981.54
8	650669.97	2519968.70
9	650667.31	2519966.54
10	650674.38	2519956.22
11	650647.60	2519936.99
12	650648.54	2519935.23
13	650649.37	2519936.77
14	650651.04	2519937.60
15	650665.21	2519948.10
16	650680.39	2519947.62
17	650682.17	2519945.24
18	650694.25	2519953.94
19	650693.51	2519962.06
20	650689.97	2519968.75

## УСЛОВНЫЕ ОБОЗНАЧЕНИЯ:

-  изображение границ земельного участка по проспекту Троицкому, дом 14
-  изображение границ прилегающих территорий

Масштаб 1 : 750